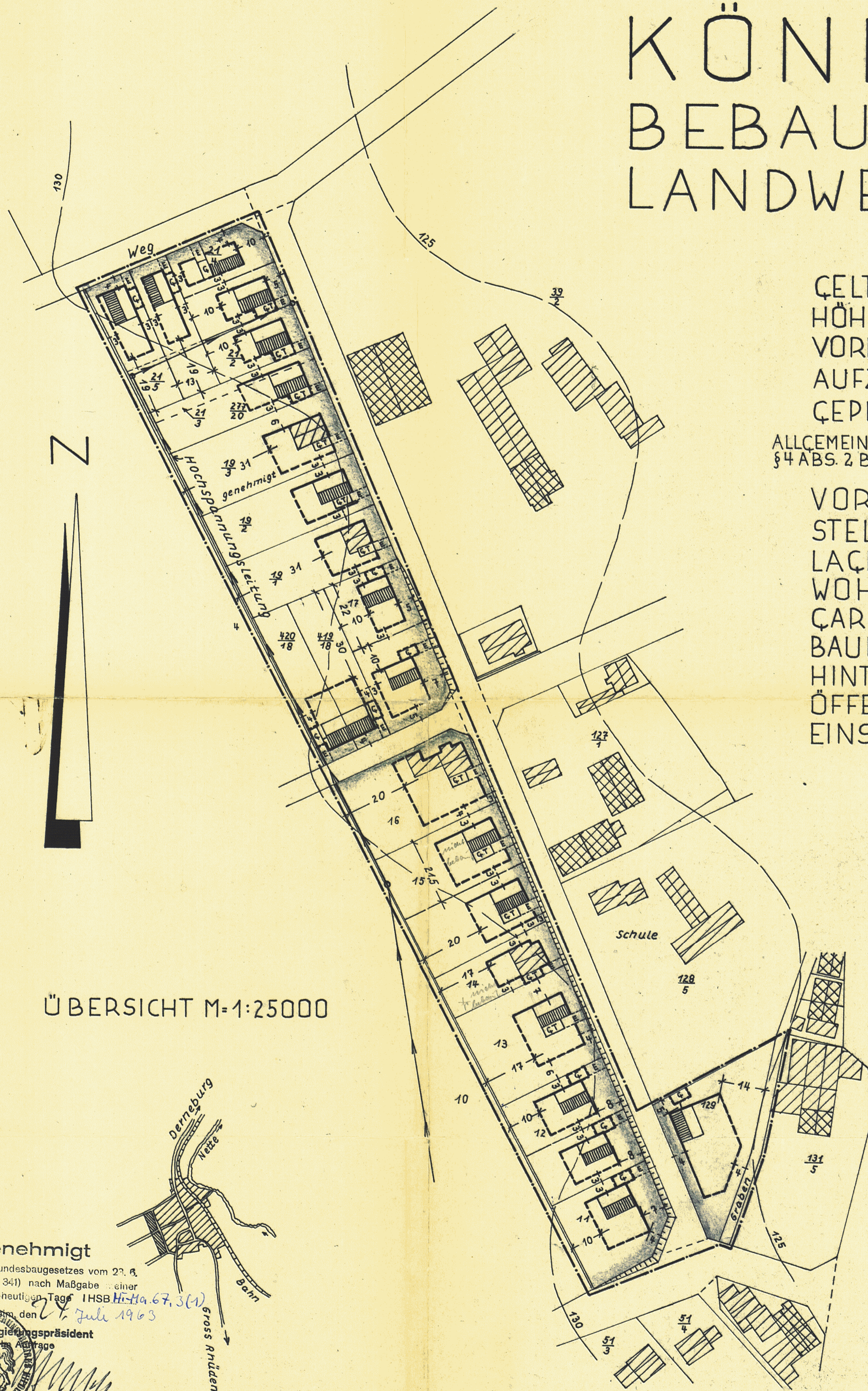


KÖNIGSDAHLUM BEBAUUNGSPLAN NR. LANDWEHRFELD M=1:1000.

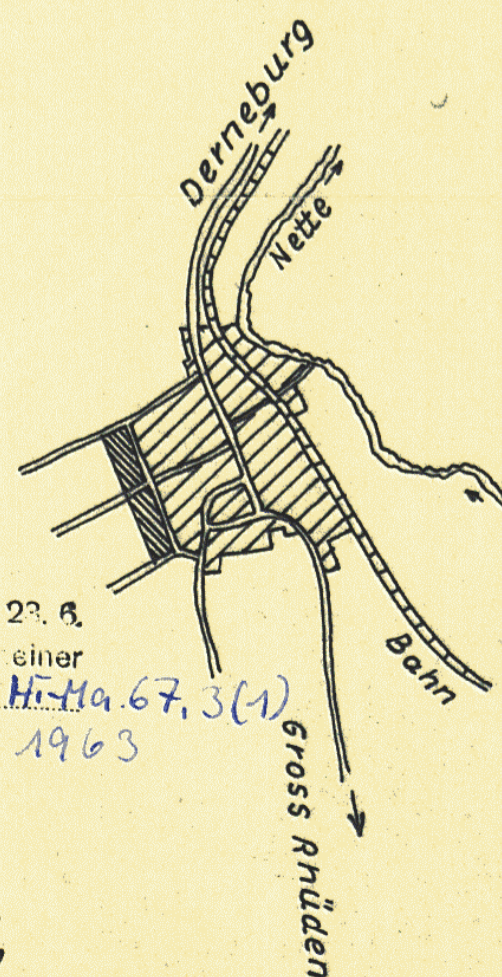


- TEILUNGSBEREICH
- HÖHENLINIEN
- VORHANDENE GRENZEN
- AUFZUSETZENDE GRENZEN
- GEPLANTE GRENZEN

ALLGEMEINES WOHNGEBIET WA §4 BNVO; ZULÄSSIGE BAUVORHABEN GEM. §4 ABS. 2 BNVO, AUSNAHMEN GEM. §4 ABS. 3 ZUZULASSEN.


- VORH. BAULICHE ANLAGEN 1-GESCHOSSIG 2-GESCH.
- STELLUNG DER GEPLANTEN BAULICHEN ANLAGEN:
- WOHNGEBÄUDE, 1 VOLLGESCHOSS GFZ=0,4
- GARAGEN & GARAGEN UNTER TERRASSE
- BAULINIEN, EINZUHALTEN
- HINTERE U. SEITL. BAUGRENZEN
- ÖFFENTLICHE VERKEHRSFLÄCHE
- EINSTELLPLÄTZE NICHT EINGEZÄUNT

ÜBERSICHT M=1:25000



Genehmigt

gem. §11 des Bundesbaugesetzes vom 23. 8. 1960 (BGBl. I S. 341) nach Maßgabe einer Verfügung vom heutigen Tage IHSB.Hi.Ha.67.3(1) den 27. Juli 1963



VERVIelfALTIGUNG VERBOTEN. BESTÄTIGUNG DES KATASTERAMTS:
Der Bebauungsplan ist richtig und läßt sich in die Örtlichkeit übertragen.
Hildesheim, den 20. Februar 1963
Katasteramt

PLANER: Dr.-Ing. Erik Rechenberg HILDESHEIM, B. Rollwage

VOM RAT BESCHLOSSEN AM: 17.1.63
BÜRGERMEISTER: Schmidt GEM.-DIREKTOR O.D. BEIGEORNETER: Rollwage

DER PLAN HAT ÖFFENTLICH AUSGELEGEN IN DER ZEIT VOM 6.2.63 BIS 7.3.63 GEMEINDE: Rollwage

REGIERUNGS-GENEHMIGUNG:

INKRAFTTRETEN DURCH ÖFFENTLICHE BEKANNTMACHUNG
AM: GEMEINDE: SIGEL:

