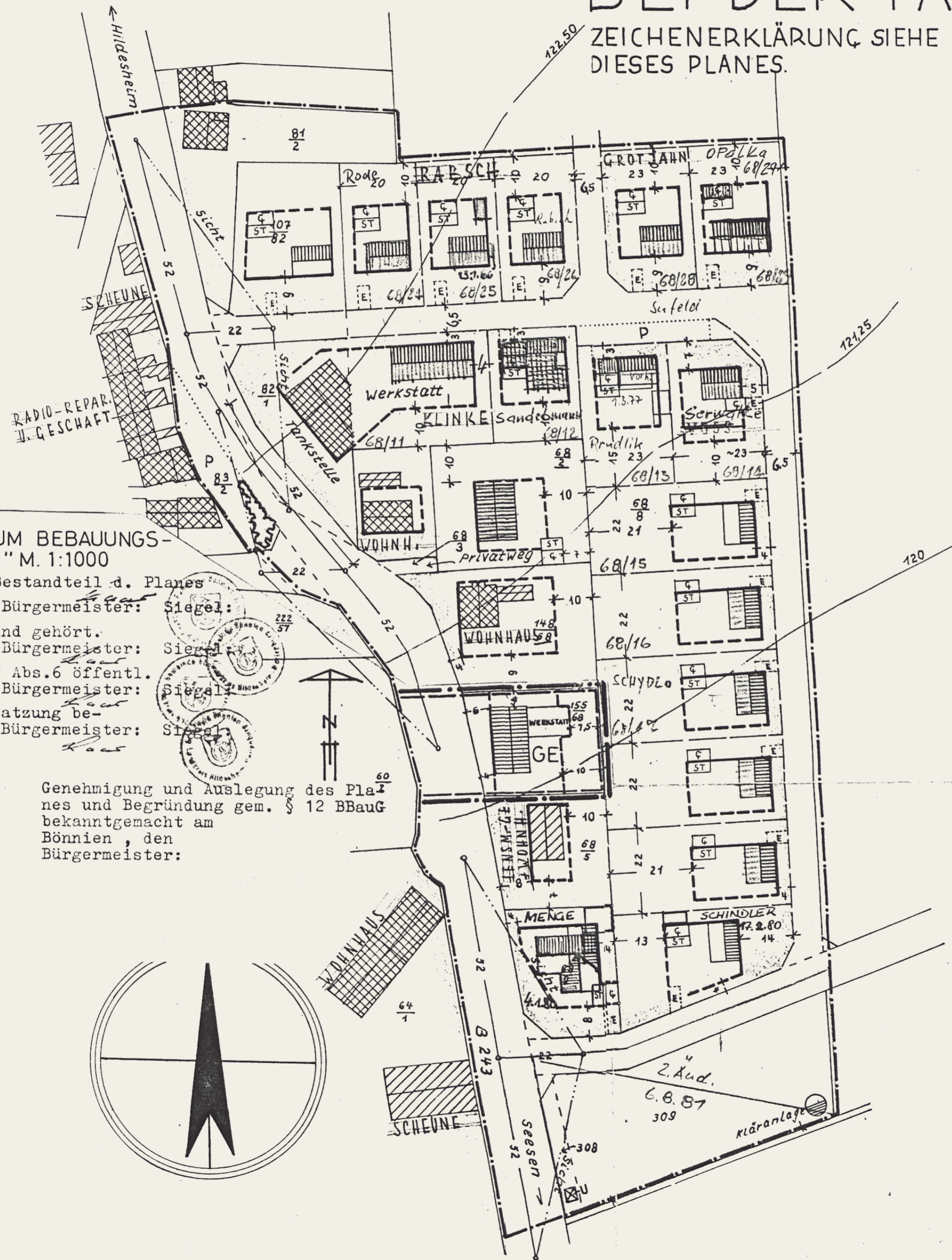


BÖNNIEN BEBAUUNGSPLAN NR. 1:1000. BEI DER TANKSTELLE


ZEICHENERKLÄRUNG SIEHE BEIBLATT ALS BESTANDTEIL
DIESES PLANES.



BÖNNIEN 1.ÄNDERUNG ZUM BEBAUUNGS- PLAN NR.2 „BEI DER TANKSTELLE“ M. 1:1000

Zeichenerklärung s. Beiblatt als Bestandteil d. Planes
 Vom Rat beschlossen am 17.2.1965 Bürgermeister: Siegel:
 Die Träger öffentlicher Belange sind gehört.
 Bönningen, den 13.6.65 Bürgermeister: Siegel:
 Entwurf m. Begründung hat gem. § 2 Abs.6 öffentl.
 ausgelegt vom 25.3. bis 25.4.1965 Bürgermeister: Siegel:
 Der Plan ist gem. § 10 BBauG als Satzung be-
 schlossen am 12. Juli 1965 Bürgermeister: Siegel:
 Regierungsvermerk:

Genehmigung und Auslegung des Pla-
 nes und Begründung gem. § 12 BBauG
 bekanntgemacht am
 Bönningen, den
 Bürgermeister:



VERVIELFÄLTIGUNG VERBOTEN. BESTÄTIGUNG DES KATASTERAMTS:

DER BEBAUUNGSPLAN IST KÜNDIGT UND LASST SICH IN DIE ÜRTLICH-
 KEIT AUFLÖSEN. HILDESHEIM, DEN 14.5.63

KATASTERAMT:

PLANEIN: Dr.-Ing. Fritz Reichenberg HILDESHEIM, D. 30.4.63.

VOM RAT BESCHLOSSEN AM: 6.5.1963 U.239.63

VERMISSTEN: VERMISSTEN ODER BEI GEORDNETEN:

Pförtner

Laus

DER PLAN HAT ÖFFENTLICH AUSGELEGEN IN DER ZEIT

VOM 30.5.63 BIS 30.6.63 GEMEINDEDIREKTOR:

Laus

REGIERUNGS-GENEHMIGUNG:

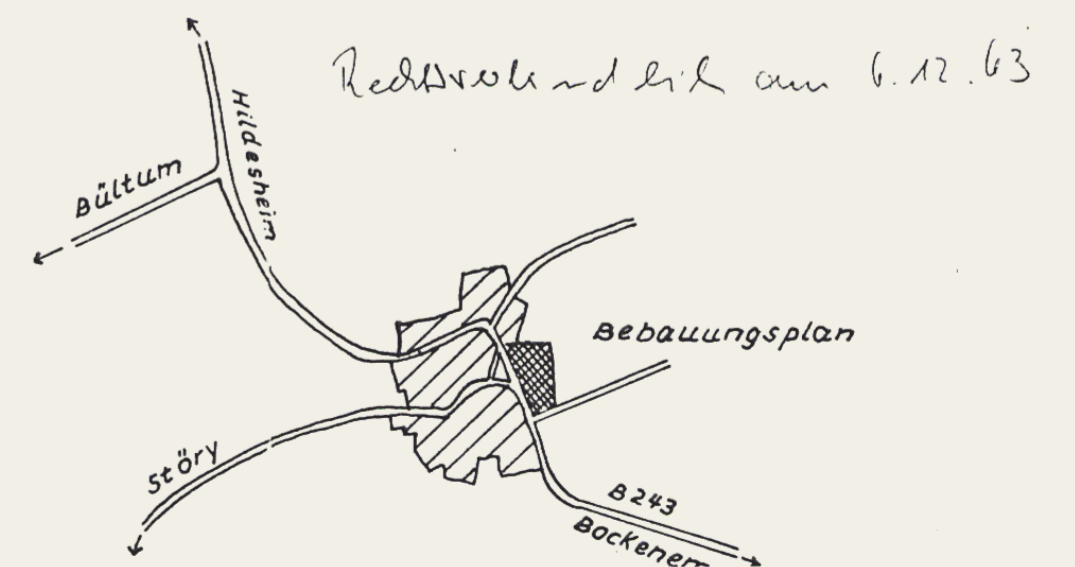
INKRAFTTRETEN DURCH ÖFFENTLICHE BEKANNTMACHUNG

AM:

GEMEINDE:

SIEGEL

ÜBERSICHT
1:25000.



GENEHMIGT gem. § 11 des Bundesbaugesetzes vom 23.6.1960 (BGBl. I S. 341)
 nach Maßgabe meiner Verfügung vom heutigen Tage - I HSB H1-Ma 16.3 (2).

Hildesheim, den 26.11.63

Der Regierungspräsident