
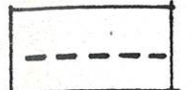

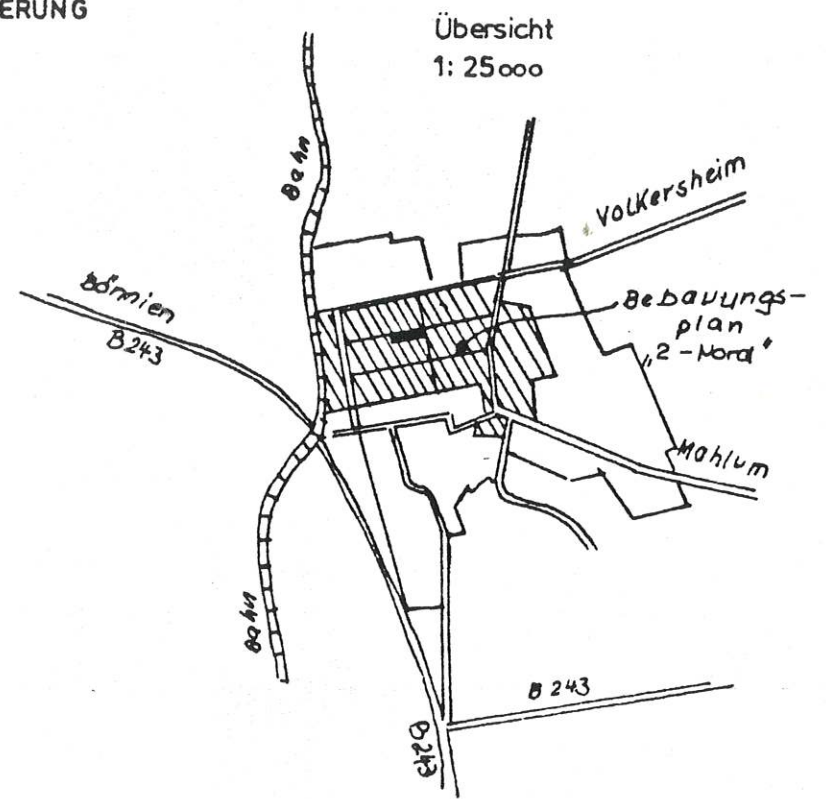



ZEICHENERKLÄRUNG

-  GELTUNGSBEREICH DER ÄNDERUNG
-  BAUGRENZE [gem. § 23 (3) BauWo]
-  ÜBERBAUBARE FLÄCHE



Die Planunterlage entspricht dem Inhalt des Liegenschaftskatasters und weist die städtebaulich bedeutsamen baulichen Anlagen sowie Straßen, Wege und Plätze vollständig nach (Stand vom).
 Sie ist hinsichtlich der Darstellung der Grenzen und der baulichen Anlagen geometrisch einwandfrei.

Mit der Urschrift identisch.
 Bockenem, den 11.08.1981
 STADT BOCKENEM
 Der Stadtdirektor
 Im Auftrag



E E

BEBAUUNGSPLAN NR. 2-NORD

11. ÄNDERUNG
 VEREINFACHTE ÄNDERUNG I.S. § 13 BBauG

..... den

.....
 Unterschrift

Der Entwurf der Bebauungsplanänderung wurde ausgearbeitet von
 Stadt Bockenem, Bauamt,
 3205 Bockenem
 Bockenem, den **28.04.80**

gez. Kiehne

 Unterschrift
 Bauingenieur

Der Rat der Stdt Bockenem hat die Änderung des Bebauungsplanes nach Prüfung der Bedenken und Anregungen in seiner Sitzung am **10.11.80** als Satzung(§ 10 BBauG) sowie die Begründung beschlossen.

Bockenem, den **1. AUG. 1981**
 Stadt Bockenem
Wintel
 Bürgermeister

[Signature]
 Stadtdirektor

Der Satzungsbeschluß der Änderung des Bebauungsplanes ist gem. § 12 BBauG am durch bekanntgemacht worden.
 Die Änderung des Bebauungsplanes ist damit am rechtsverbindlich geworden.

Bockenem, den

.....