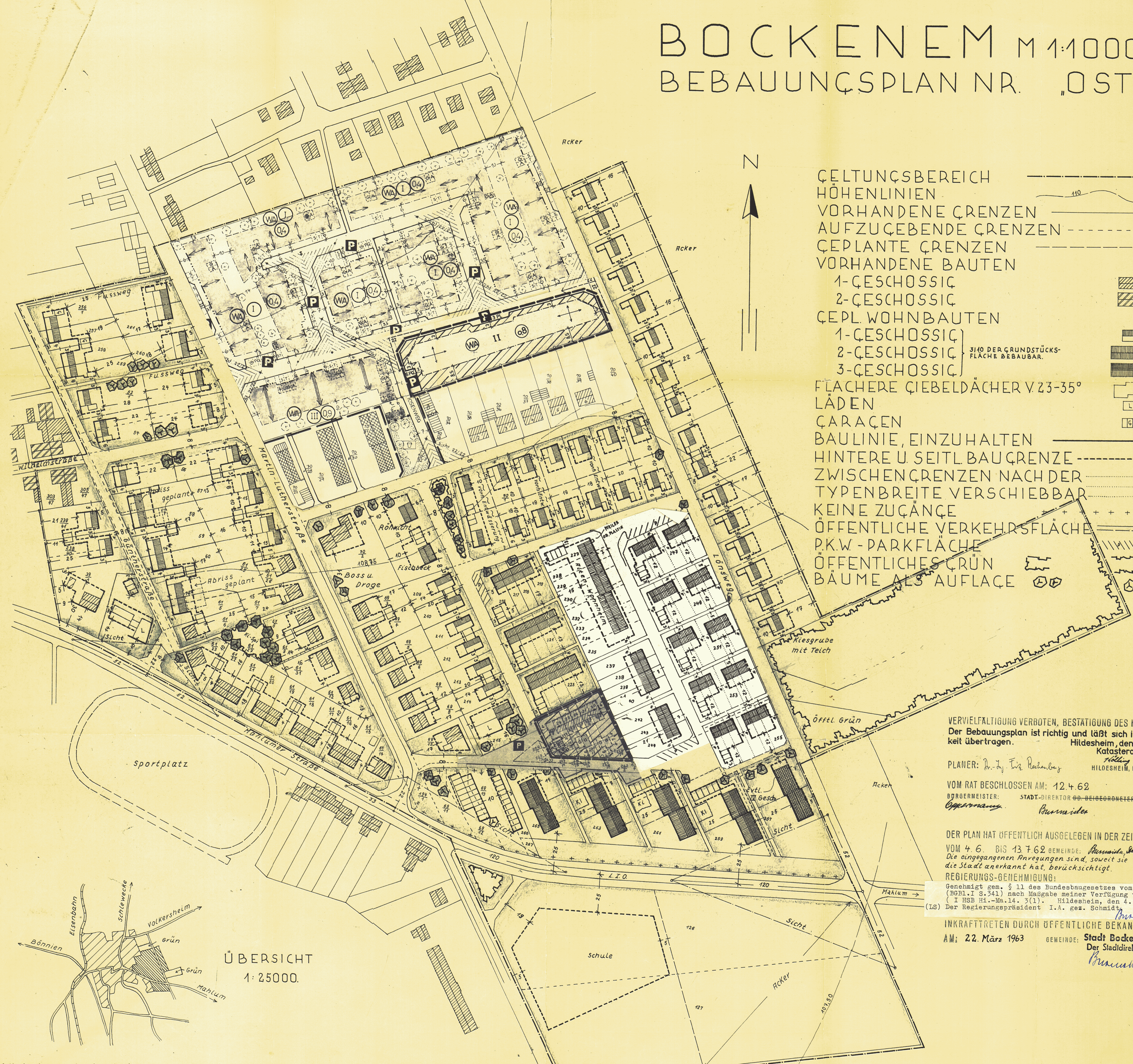


BOCKENEM M 1:1000 BEBAUUNGSPLAN NR. "OST"



- CELTUNGSBEREICH
- HÖHENLINIEN
- VORHANDENE GRENZEN
- AUFZUGEBENDE GRENZEN
- GEPLANTE GRENZEN
- VORHANDENE BAUTEN
- 1-GESCHOSSIG
- 2-GESCHOSSIG
- GEPL. WOHNBAUTEN
- 1-GESCHOSSIG
- 2-GESCHOSSIG
- 3-GESCHOSSIG
- FLÄCHERE GIEBELDÄCHER V. 23-35°
- LÄDEN
- CARAÇEN
- BAULINIE, EINZUHALTEN
- HINTERE U. SEITL. BAUGRENZE
- ZWISCHENGRENZEN NACH DER
- TYPENBREITE VERSCHIEBBAR
- KEINE ZUGÄNZE
- ÖFFENTLICHE VERKEHRSFLÄCHE
- PK.W.-PARKFLÄCHE
- ÖFFENTLICHES GRÜN
- BAÜME ALS AUFLAGE

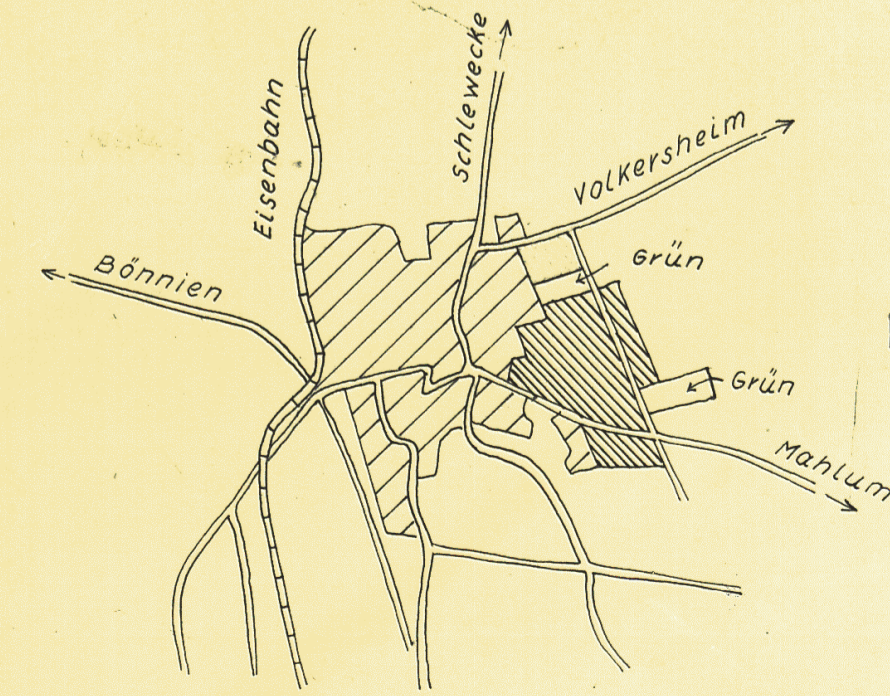

VERVIELFÄLTIGUNG VERBOTEN, BESTÄTIGUNG DES KATASTERAMTS:
Der Bebauungsplan ist richtig und läßt sich in die Örtlichkeit übertragen.
Hildesheim, den 6.8.1962
Katasteramt
Hildesheim
HILDESHEIM, D. 43.3.62

PLANER: Dr.-Ing. Fritz Rechenberg
BÜRGERMEISTER: Oppermann
STADT-DIREKTOR ODER BEIGEBORDNETER: Brunnhilde

DER PLAN HAT ÖFFENTLICH AUSGELEGEN IN DER ZEIT
VOM 4.6. BIS 13.7.62 GEMEINDE: Bismarck, Siedelberg
Die eingegangenen Anregungen sind, soweit sie die Stadt anerkannt hat, berücksichtigt.

REGIERUNGS-GENEHMIGUNG:
Genehmigt gem. § 11 des Bundesbaugesetzes vom 23.6.1960 (BGBL I S. 341) nach Maßgabe meiner Verfügung vom heutigen Tage (I HSB Hi.-Ma. 14. 3(1), Hildesheim, den 4. Januar 1963.
Der Regierungspräsident I.A. gez. Schmidt

INKRAFTTRETEN DURCH ÖFFENTLICHE BEKANNTMACHUNG
AM: 22. März 1963 GEMEINDE: Stadt Bockenem
Der Stadtdirektor
Brunnhilde



ÜBERSICHT
1:25000.